



PROVINCIA DI GROSSETO  
COMUNE DI FOLLONICA

STUDIO GEOLOGICO DI SUPPORTO AL PIANO  
ATTUATIVO CAMPEGGIO TAHITI

TAV. G.T. 01  
CARTA DELLA PERICOLOSITÀ GEOLOGICA

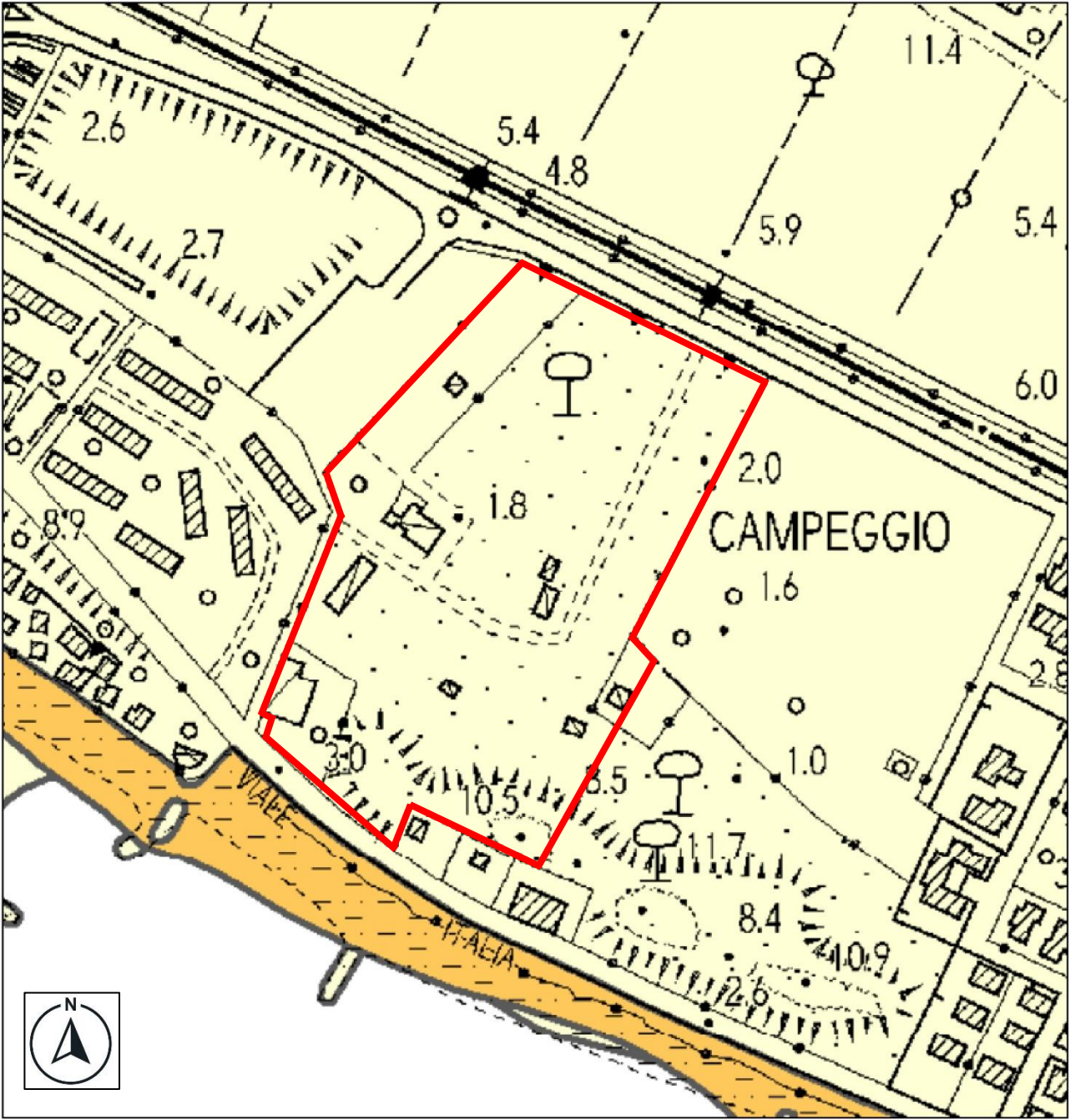
Committente	Sig.ra Manetti Giovanna
Ubicazione	Follonica – Via Don Sebastiano Leone n° 63
Data	07 Novembre 2023

Dott. Geologo Simone Fanti






Sede dello studio  
Via Ugo Foscolo n°27  
58022 – Follonica (GR)  
0566 45465

Contatti  
Igliore Bocci – 3349411783 – [i.bocci@alice.it](mailto:i.bocci@alice.it)  
P.IVA: 01113170532  
Simone Fanti – 3335978520 – [simone.fanti95@gmail.com](mailto:simone.fanti95@gmail.com)  
P.IVA: 01550880528



**Pericolosità Geologica (D.P.G.R. 5/R/2020)**

-  classe 2 - media
-  classe 3 - elevata
-  classe 4 - molto elevata