Lotto ex "F1"

RTA VOLUME = MC. 6.687,50

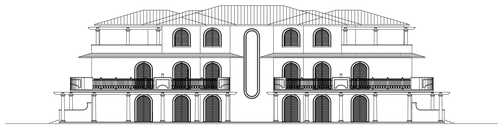

FRONTE VIA ISOLE EOLIE

FRONTE AURELIA

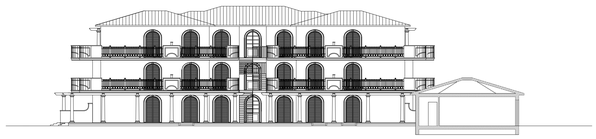

RETRO FRONTE VIA ISOLE EOLIE

Scala 1:200

Lotto ex "C4"

Scala 1:200

RESIDENCE (L.R. n° 42/00 art. 62 e art. 22 R.R. 07/08/07)
EDIFICIO "A" VOLUME = MC. 3214

FRONTE

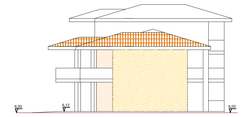

FIANCO

R.T.A. (L.R. n° 42/00 art. 27 e art. 3 R.R. 07/08/07)
EDIFICIO "C" VOLUME = MC. 3290

FRONTE

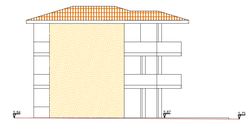

R.T.A. (L.R. n° 42/00 art. 27 e art. 3 R.R. 07/08/07)
EDIFICI "B-D" VOLUME = MC. 2220 (1110+1110)

FRONTE

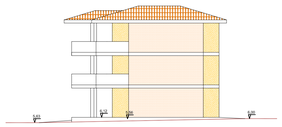

FIANCO

SERVIZI RESIDENCE E RTA
EDIFICIO "E" VOLUME = MC. 208 (124+84)

FRONTE

FIANCO

COMMERCIALE
EDIFICIO "F" VOLUME = MC. 1236

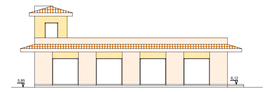

FRONTE

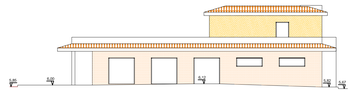

FIANCO

PROFILO LONGITUDINALE

COMUNE DI FOLLONICA
VIA ISOLE EOLIE

VARIANTE PIANO DI LOTTIZZAZIONE CONVENZIONATO VIA ISOLE EOLIE
TIPOLOGIE LOTTO UNICO SOTTOZONA C4

Elaborato: STATO DI VARIANTE
PLANIVOLUMETRICO – PROFILO LONGITUDINALE LOTTIZZAZIONE

Data: 12/12/2012
Scala
File:

Tav.N° 2.1

STUDIO TECNICO
ROMBAI Arch. Fabrizio
Via Garibaldi, 34 – 58022 FOLLONICA
c.f. RMB FRZ 54H08 D656T
p. I.V.A. n° 00270420532

Committente: Consorzio via Isole Eolie
Via Fabio Filzi, 26 – 52100 – AREZZO
p.IVA n° 01189160533

DISEGNATORE

A norma di legge il presente disegno non potrà essere riprodotto ne consegnato a terzi ne utilizzato per scopi diversi da quello di destinazione senza l'autorizzazione scritta di questo studio tecnico che ne detiene la proprietà.

PLANIMETRIA STATO PROGETTUALE - 1:500

LEGENDA:

- Limite zonizzazione
- Limite fascia di rispetto SP 152
- Limite fascia di rispetto via I. Eolie
- Verde pubblico
- Parcheggi pubblici
- Adeguamento Fosso Val degli Olmi (vado coperto) come da studio idrologico–idraulico (Ing. Pagliara)
- Essenze Arboree Esistenti
- Ponte carrabile per attraversamento fosso Val degli Olmi (vado coperto)
- Accesso Lotti

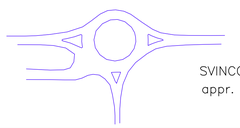

SVINCOLO SS.PP. n° 152 (Aurelia Vecchia)
appr. con CE n° G/99/323 del 09/06/2000
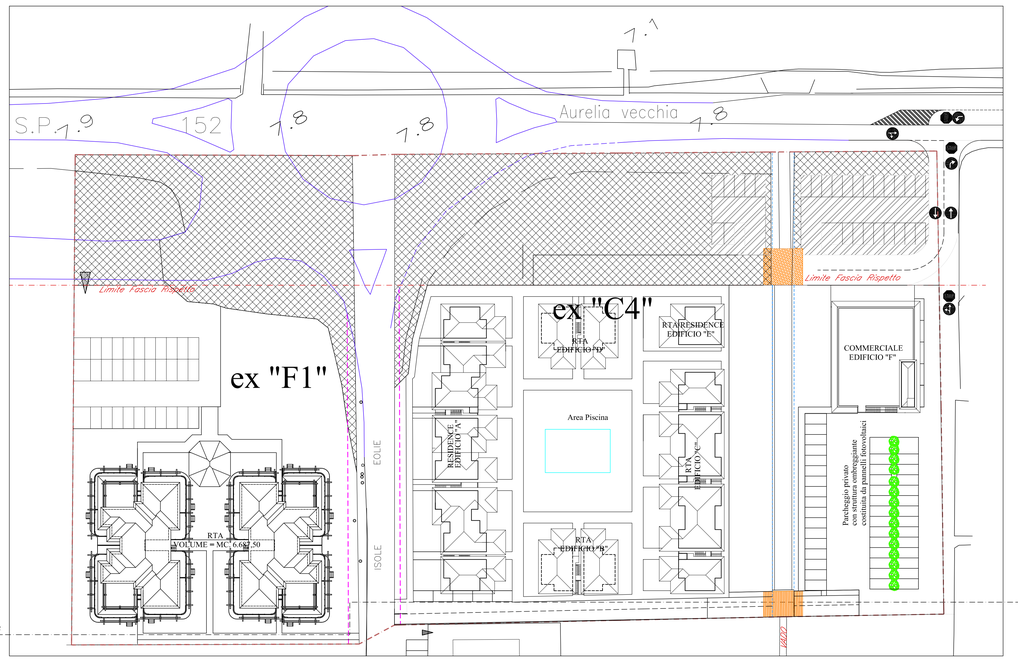
PROFILO longitudinale