
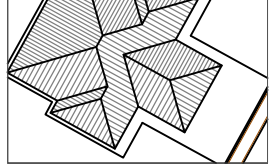










LEGENDA

-  LIMITE PIANO DI LOTTIZZAZIONE
-  EDIFICI DI PROGETTO  
( ipotesi realizzativa conforme agli indici di PdL  
puramente indicativa e non incolante)
-  FRECCIA DIREZIONALE - SVOLTA A DESTRA
-  FRECCIA DIREZIONALE - SENSO DI MARCIA
-  PASSO CARRABILE
-  SEGNALE STOP
-  SEGNALE DARE PRECEDENZA
-  SEGNALE PARCHEGGIO
-  SEGNALE INGRESSO IN ROTATORIA
-  SEGNALE OBBLIGO SVOLTA A DESTRA

COMUNE DI FOLLONICA

PIANO DI LOTTIZZAZIONE  
AREA DI TRASFORMAZIONE TR9  
VIA ISOLE EOLIE



PROGETTISTA: **arch. Davide Meiattini**  
Via Gortizia 7/d 58022 Follonica - 0566 263329  
P.va 01265140337

PROPRIETÀ: **CONSORZIO VIA ISOLE EOLIE**  
P.va 01557100532  
Via dell'Industria 1070, Follonica (Gr)

SCALA:  
1:500

ELABORATO:  
SEGNALETICA STRADALE E  
GEOMETRIA POSTI AUTO

TAVOLA  
**C.3**

agg. settembre 2018

PLANIMETRIA scala 1:500

