






LEGENDA


- 


LIMITE PIANO DI LOTTIZZAZIONE
- 


EDIFICI DI PROGETTO
(ipotesi realizzativa conforme agli indici di Pdl:
puramente indicativa e non incolante)
- 


FOGNATURA ACQUE BIANCHE
- 


CADITOIA STRADALE
- 


POZZETTO DI ISPEZIONE
- 


FOGNATURA CHIARA IN PROGETTO
- 


RICETTORE NATURALE
- 


FOGNATURA ACQUE NERE
- 


POZZETTO DI ISPEZIONE
- 


FOGNATURA NERA IN PROGETTO
- 

FOGNATURA NERA ESISTENTE
- 

ACQUEDOTTO POTABILE (ESISTENTE)
- 

ACQUEDOTTO POTABILE (IN PROGETTO)
- 

POZZETTO DI MANOVRA
- 

VANO CONTATORE
- 

IDRANTE SOPRASUOLO

COMUNE DI FOLLONICA

PIANO DI LOTTIZZAZIONE
AREA DI TRASFORMAZIONE TR9
VIA ISOLE EOLIE



PROGETTISTA: **arch. Davide Melattini**
via Gorka 7/d 58022 Follonica - 0565 263329
P.iva 0135140527

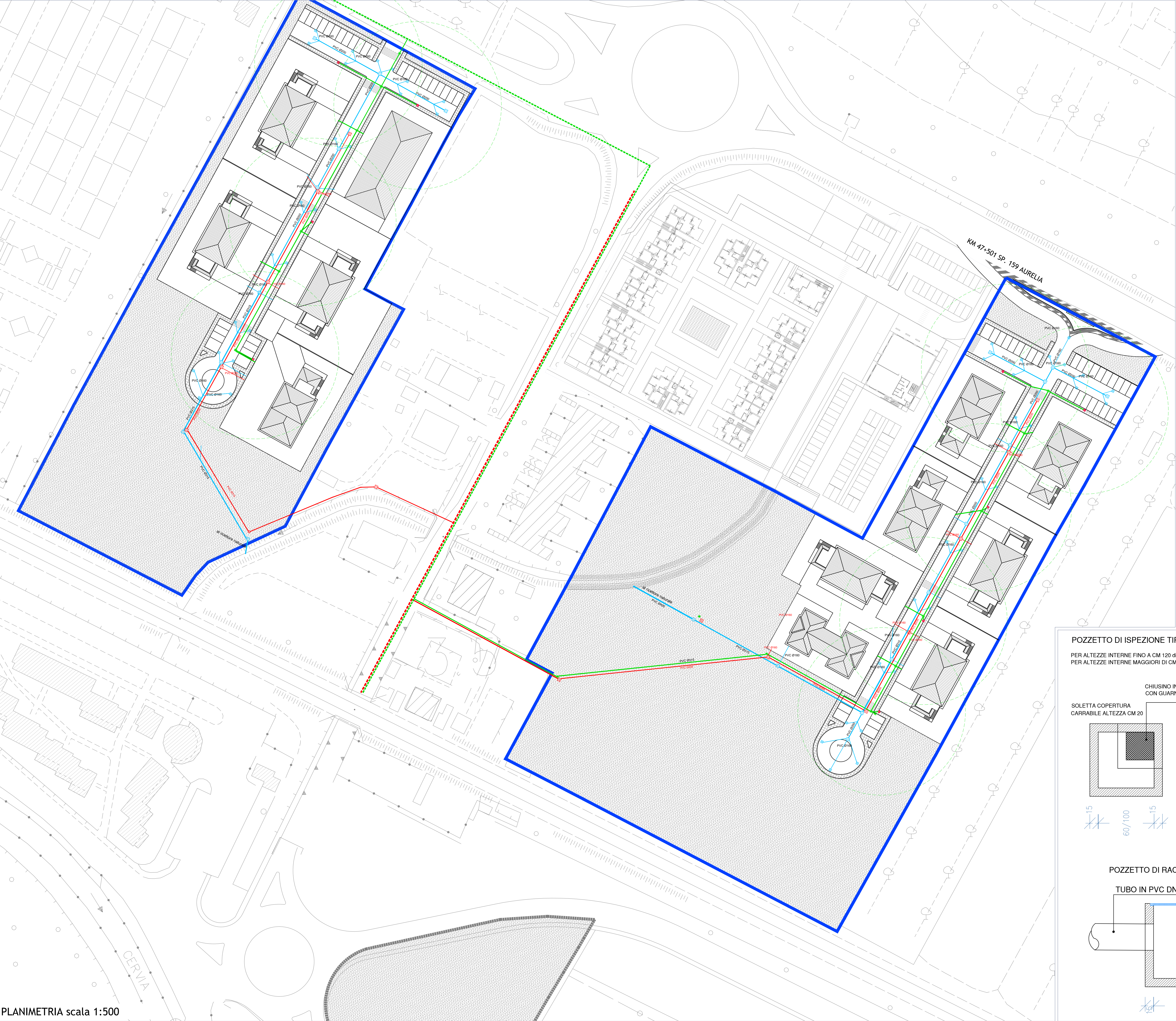
PROPRIETÀ: **CONSORZIO VIA ISOLE EOLIE**
P.iva 0135140522
Via dell'Industria 1020 - Follonica (SI)

ELABORATO:
SCHEMI OPERE DI URBANIZZAZIONE
FOGNATURA BIANCA E NERA, ACQUEDOTTO
CON PARTICOLARI COSTRUTTIVI

SCALA:
VARIE

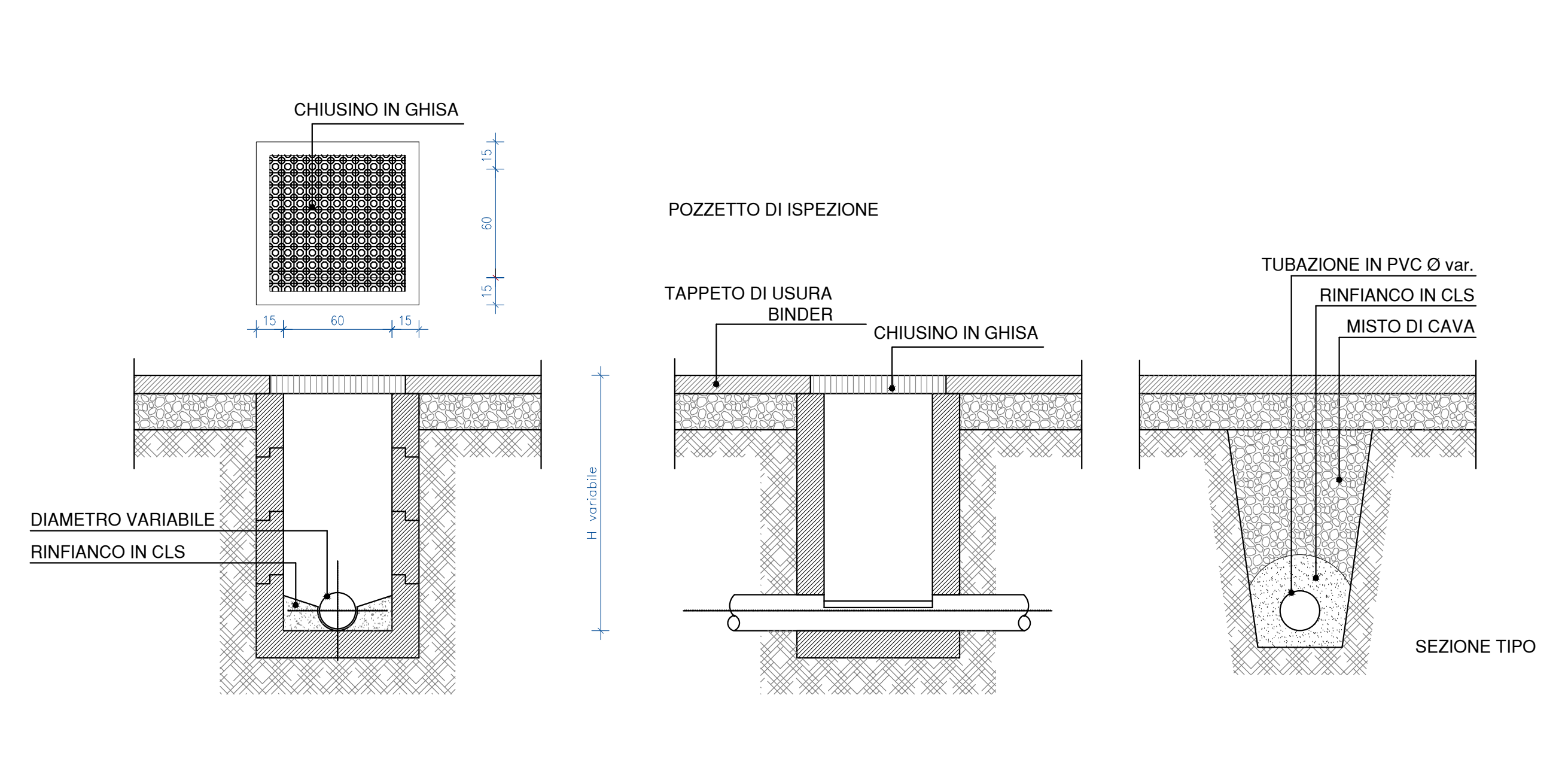
TAVOLA
C.1

agg. settembre 2018

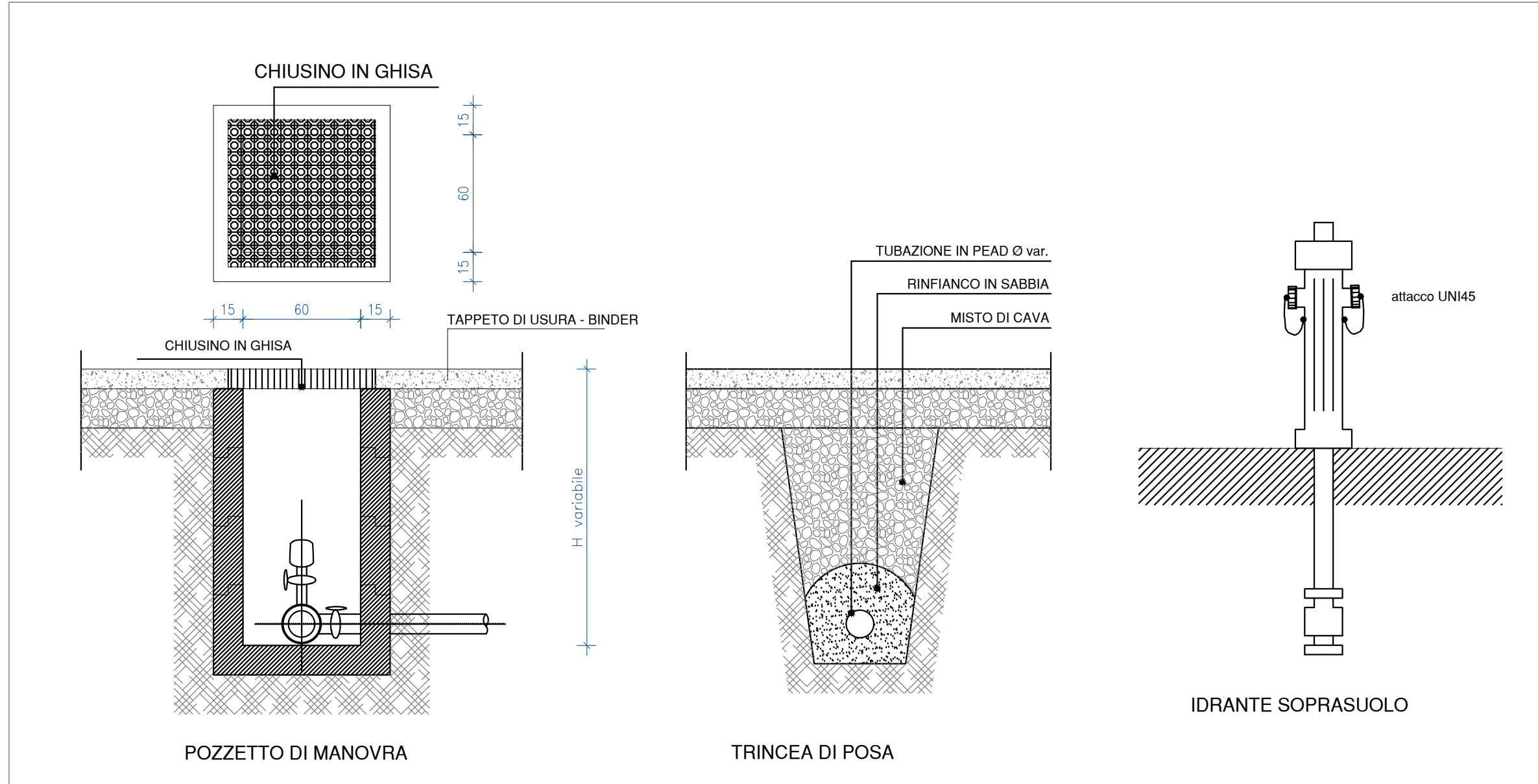


PLANIMETRIA scala 1:500

PARTICOLARI RETE ACQUE NERE scala 1:25



PARTICOLARI RETE ACQUEDOTTO scala 1:25



PARTICOLARI RETE ACQUE BIANCHE scala 1:25

