

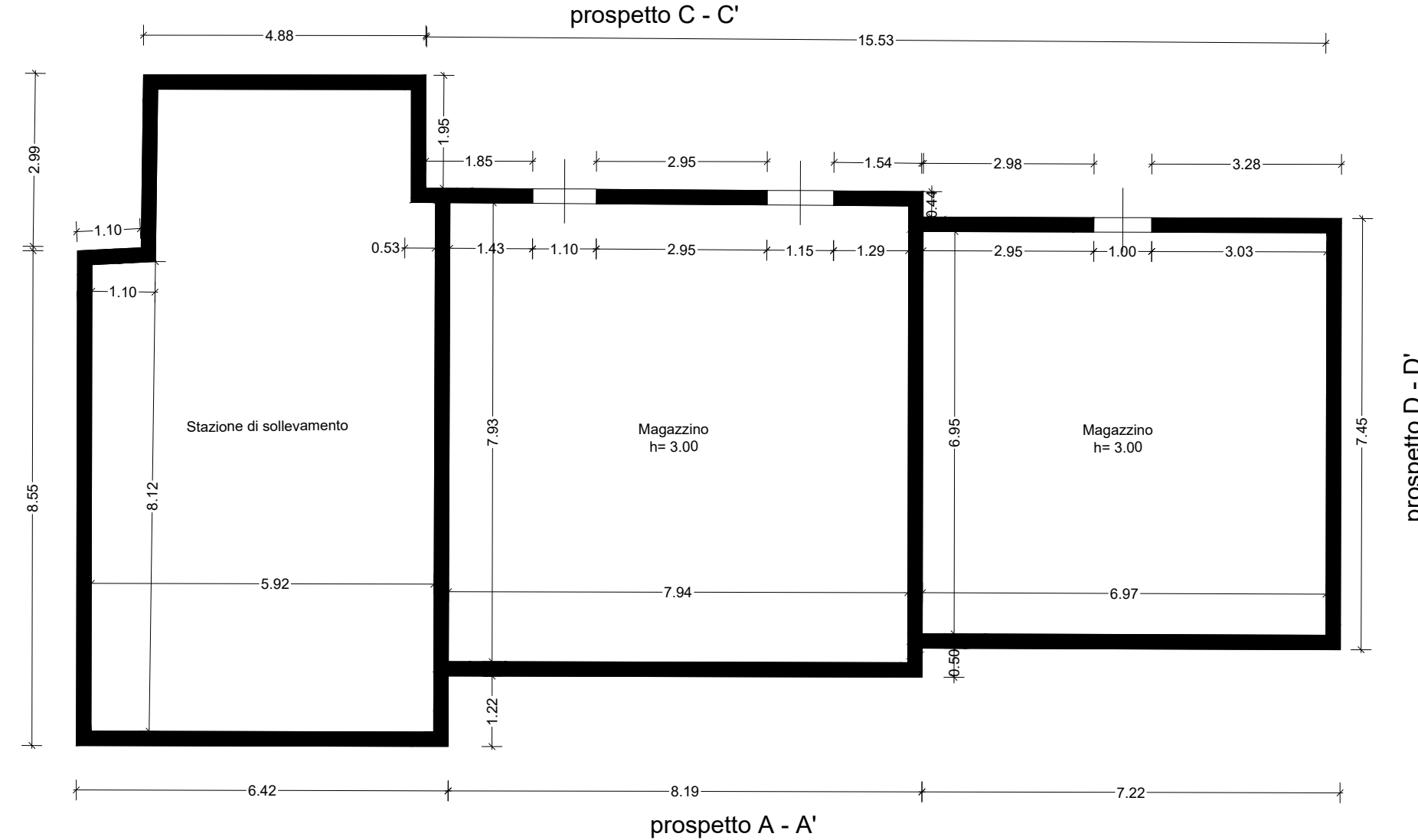

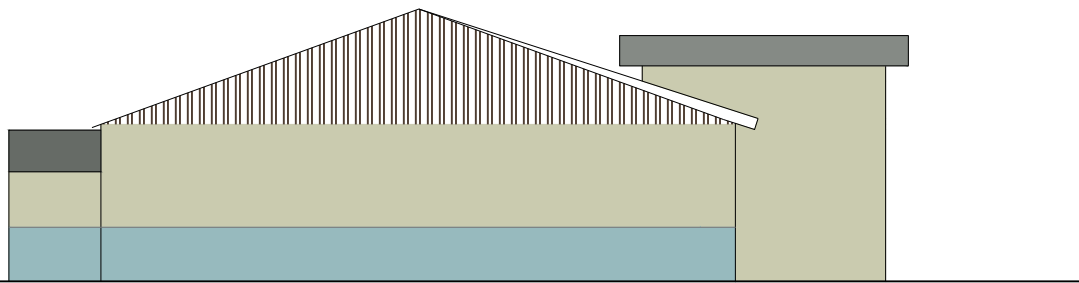






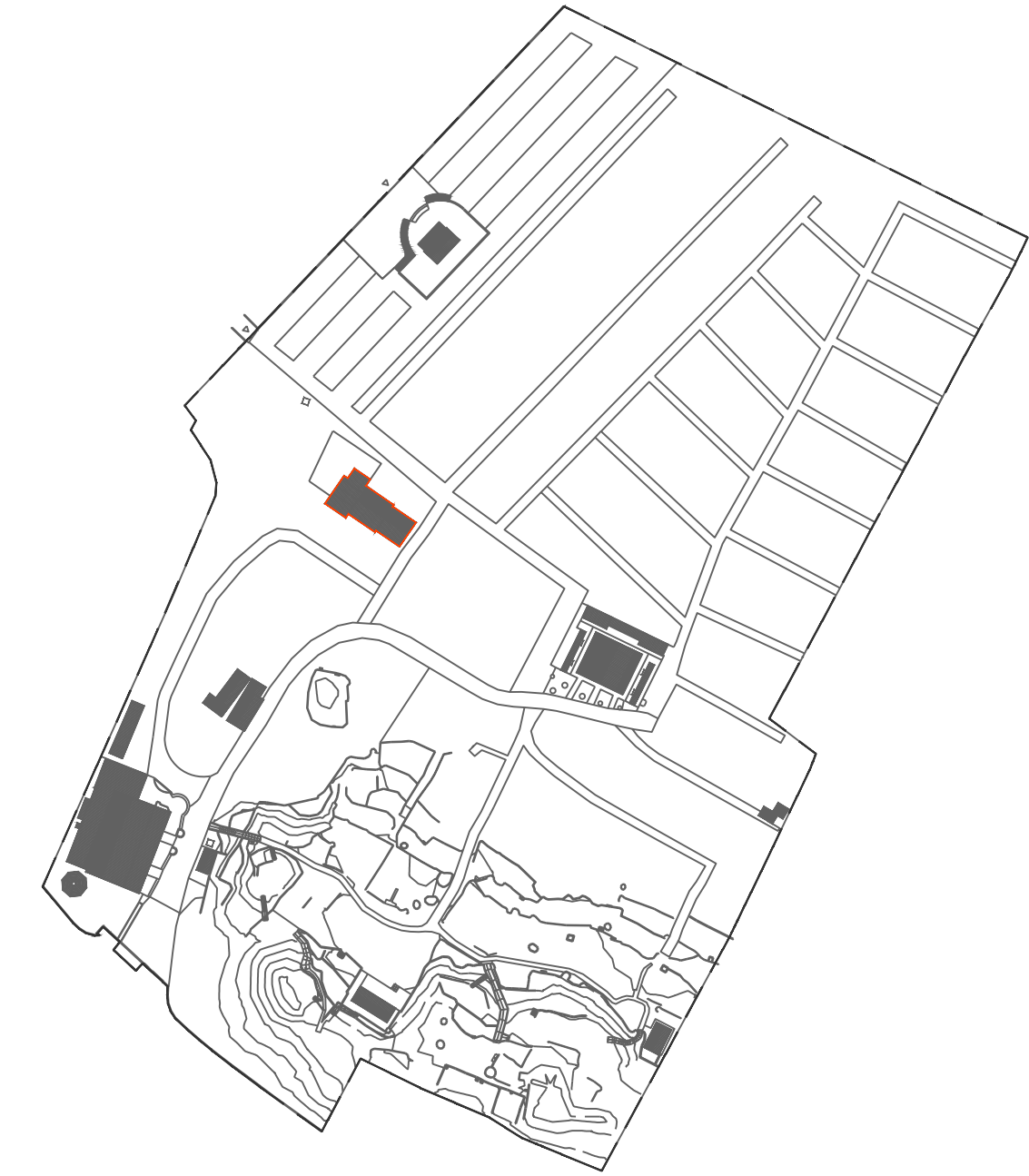


<div><div><div>DF</div><div>DavidFantiniarchitetture</div></div><div><div>indirizzo</div><div>Via Don Sebastiano Leone 63 Follonica( GR)</div></div><div><div>committente</div><div>tahiti camping srl</div></div><div><div>progettista</div><div>F&amp;F srl prof.c. david fantini architetto (amministratore unico)</div></div><div><div>progettista responsabile dell'elaborato</div><div>geom. angelo pecchia</div></div><div><div>oggetto</div><div>AR11 stato di fatto- Acquedotto Del Fiara</div></div><div><div>scala</div><div>1:100</div></div><div><div>data</div><div>febbraio 2023</div></div></div>	<div><div>PIANO ATTUATIVO DI INIZIATIVA PRIVATA</div><div>PROGETTO UNITARIO A STRALCI FUNZIONALI DELL'AREA DEL CAMPEGGIO "TAHITI" SITA IN VIALE ITALIA N.320, FOLLONICA (GR), LOCALITA' PRATORANIERI</div></div>
	<div><div><div><div><div>prospetto C - C'</div><div></div><div>prospetto B - B'</div><div>prospetto D - D'</div></div><div><div>pianta piano terra</div><div>scala 1:100</div><div>stato concessionato - P.E. 5399/1985 del 11/02/1985</div></div></div><div><div><div><div>prospetto C - C'</div><div></div><div>prospetto B - B'</div><div>prospetto D - D'</div></div><div><div>pianta piano terra</div><div>scala 1:100</div><div>stato rilevato</div></div></div><div><div><div><div>prospetto C - C'</div><div></div><div>prospetto B - B'</div><div>prospetto D - D'</div></div><div><div>pianta piano terra</div><div>scala 1:100</div><div>estratto catastale</div></div></div></div></div></div></div>
	<div><div><div><div>PROSPETTO NON RIPORTATO NELLO STATO CONCESSIONATO</div><div>prospetto A - A'</div><div>scala 1:100</div><div>stato concessionato - P.E. 5399/1985 del 11/02/1985</div></div><div><div><div><div>prospetto A - A'</div><div></div><div>prospetto B - B'</div><div>prospetto D - D'</div></div><div><div>prospetto A - A'</div><div>scala 1:100</div><div>stato rilevato</div></div></div><div><div><div><div>PROSPETTO NON RIPORTATO NELLO STATO CONCESSIONATO</div><div>prospetto B - B'</div><div>scala 1:100</div><div>stato concessionato - P.E. 5399/1985 del 11/02/1985</div></div><div><div><div><div>prospetto B - B'</div><div></div><div>prospetto A - A'</div><div>prospetto D - D'</div></div><div><div>prospetto B - B'</div><div>scala 1:100</div><div>stato rilevato</div></div></div></div></div></div></div></div></div>
	<div><div><div><div>PROSPETTO NON RIPORTATO NELLO STATO CONCESSIONATO</div><div>prospetto C - C'</div><div>scala 1:100</div><div>stato concessionato - P.E. 5399/1985 del 11/02/1985</div></div><div><div><div><div>prospetto C - C'</div><div></div><div>prospetto B - B'</div><div>prospetto D - D'</div></div><div><div>prospetto C - C'</div><div>scala 1:100</div><div>stato rilevato</div></div></div><div><div><div><div>PROSPETTO NON RIPORTATO NELLO STATO CONCESSIONATO</div><div>prospetto D - D'</div><div>scala 1:100</div><div>stato concessionato - P.E. 5399/1985 del 11/02/1985</div></div><div><div><div><div>prospetto D - D'</div><div></div><div>prospetto A - A'</div><div>prospetto B - B'</div></div><div><div>prospetto D - D'</div><div>scala 1:100</div><div>stato rilevato</div></div></div></div></div></div></div></div></div>
	<div><div><div><div><div></div><div>prospetto C - C'</div></div><div><div></div><div>prospetto D - D'</div></div></div><div><div><div><div></div><div>prospetto A - A'</div></div><div><div></div><div>vista da via dei fagiani</div></div></div><div><div><div><div><div>rilievo fotografico</div></div></div></div></div></div></div></div>



k - plan