



Ufficio di Piano
Elisabetta Berti
Rita Monaci
Fabio Ticci

*Valutazione Ambientale
Strategica (VAS)*
Soc. NEMO srl
Viviana Cherici
Leonardo Lombardi

Aspetti agronomici
Fausto Grandi
Stefano Bologna

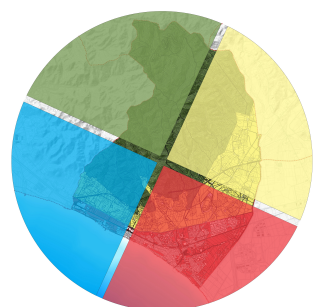
Aspetti agronomici
Fausto Grandi
Stefano Bologna

Aspetti geologici
Massimo Marrocchesi

Aspetti geologici
Massimo Marrocchesi

Aspetti idraulici
Ass. Prof. IIDeA
Lorenzo Castellani
Antonio Bastianacci

Aspetti archeologici
THESAN - Studio Associato
di Archeologia



++++ confine comunale


Reticolo Idrografico (L.R. 79/2012)

- di riferimento
- infrastrutture idriche o altro
- - - non cartografato
- - - inesistente/erroneamente cartografato
- oggetto di analisi idraulica [iIDeA, 2022]



Elementi Modello Idraulico

- ingressi idrologici distribuiti
- sezioni fluviali

Elementi esposti a fenomeni alluvionali (Dir Tec. D.P.G.R. 5/R/2020 All. A):
☐ limite del territorio urbanizzato ex art. 4 L.R. 65/2014

-  edifici strategici gestione emergenze
- aree strategiche gestione emergenze

Magnitudo Idraulica ex L.R. n. 41/18

	moderata
	severa
	molto severa

