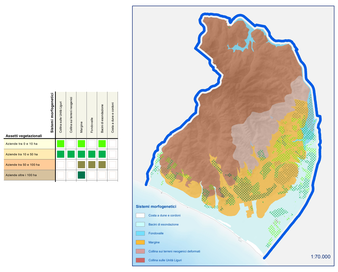
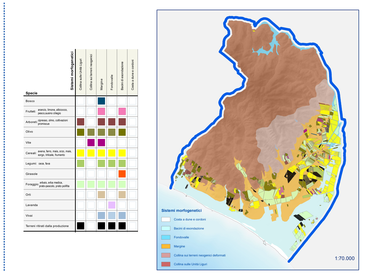
STRUTTURA GEOMORFOLOGICA - AZIENDE: DISTRIBUZIONE/TIPOLOGIE DI SPECIE E COLTIVAZIONE/PAPMAA

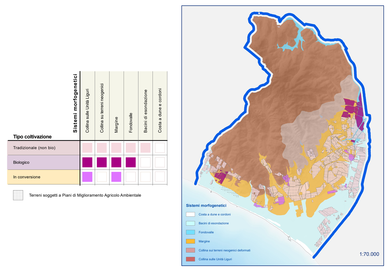
1. Struttura geomorfologica - distribuzione aziende agricole



2. Struttura geomorfologica - tipolgie specie



Struttura geomorfologica - tipologia di coltivazione - PAPMAA



CITTA' DI FOLLONICA 2035

PIANO STRUTTURALE

VERIFICATA L'ESCLUSIVITÀ DELLA CONTENUTA PALEOGESTIONE

QUADRO CONOSCITIVO
Dinamiche del mondo rurale

Il Sindaco:
Andrea Benini

Dirigente:
Beatrice Parenti

Responsabile del Procedimento:
Elisabetta Tronconi

Garante dell'Informazione e della Partecipazione:
Noemi Mainetto

100 Follonica ANNIVERSARIO

Tav. QR06 Struttura fondiaria

Settembre 2023

Progettisti:
Stefano Giommoni
Rita Monaci
Beatrice Parenti

Valutazione Ambientale Strategica VAS:
Soc. NEMO srl
Viviana Cherici
Leonardo Lombardi

Aspetti agronomici:
Fausto Grandi
Stefano Bologna

Aspetti geologici:
Massimo Marrocchesi

Aspetti strutturi:
Lorenzo Castellani

Aspetti archeologici:
THESAN studio associato di archeologia

Collaborazione uffici comunali:
Ufficio edilizia privata
Luisa Magliano
Riccardo Ferri

Ufficio lavori pubblici
Alessandro Romagnoli

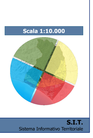
Ufficio Ambiente
Melania Melani

Novembre 2021
Adozione Piano Strutturale

Dirigente:
Domenico Melone

Ufficio di Piano
Elisabetta Berti
Rita Monaci
Fabio Ticci

Scala 1:10.000



LEGENDA

STRUTTURA FONDIARIA

CLASSI DI PROPRIETA'

- Aziende con superficie compresa tra 0 e 10 ha
- Aziende con superficie compresa tra 10 - 50 ha
- Aziende con superficie compresa tra 50 - 100 ha
- Aziende con superficie compresa oltre 100 ha

USO DEL SUOLO

TIPO DI USO

- Seminativi
- Vigneti
- Frutteti
- Oliveti
- Colture temporanee associate a colture permanenti
- Sistemi colturali e particellari complessi
- Boschi

DATI DI BASE

- Insediamenti urbani
- Insediamenti del territorio rurale
- Costa di Follonica
- Corpi idrici
- Linea costa fisica
- Reticolo idrografico
- Litorale sabbioso

Base cartografica Comunale (CTR 10K) - formato shapefile -
con gli aggiornamenti speditivi da ripresa satellitare anno 2019 - risoluzione spaziale 30 cm.

S.I.T.
Sistema Informativo Territoriale