

Sindaco
Andrea Benini

Dirigente
Domenico Melone

Responsabile del
procedimento
Elisabetta Tronconi

Garante dell'Informazione e
della Partecipazione
Noemi Mainetto

Collaborazioni
intersettoriali
-

Ufficio edilizia privata
Luisa Magliano
Riccardo Fanti

Ufficio lavori pubblici
Alessandro Romagnoli

Ufficio di Piano
Elisabetta Berti
Rita Monaci
Fabio Tizzi

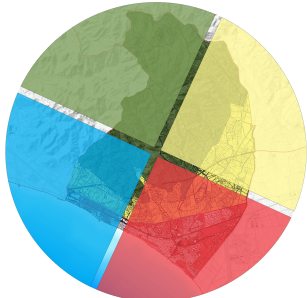
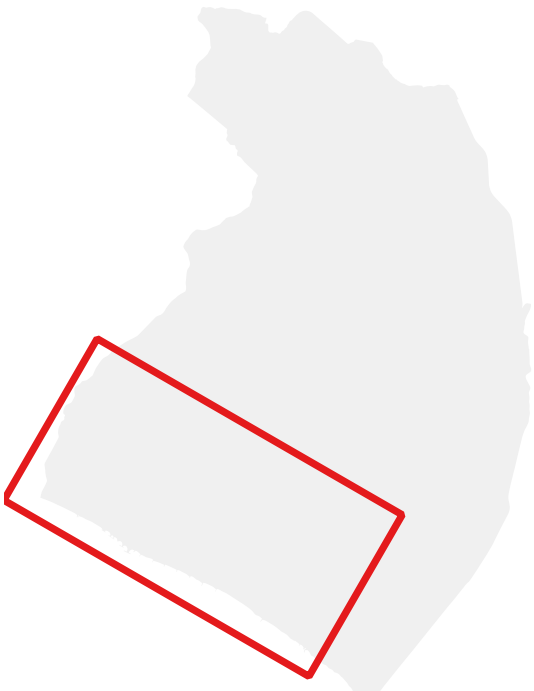
Valutazione Ambientale
Strategica (VIAS)
Soc. NEMO srl
Viviana Cheri
Leonardo Lombardi

Aspetti agronomici
Fausto Grandi
Stefano Bologna


Aspetti geologici
Massimo Marrocchesi


Aspetti idraulici
Ass. Prof. ILDeA
Lorenzo Castellani
Antonio Bastianacci

Aspetti archeologici
THESAN - Studio Associato
di Archeologia





LEGENDA


 confine comunale


 limite del territorio urbanizzato ex art. 4 L.R. 65/2014

Reticolo Idrografico (L.R. 79/2012 e s.m.i.)


 di riferimento


 non cartografato


 inesistente/erroneamente cartografato

 oggetto di analisi idraulica

Magnitudo Idraulica (ex. L.R. 41/2018)

 moderata

 severa

 molto severa

